

PROPOSTA DE PREÇOS

Ao Pregoeiro do Município de Mercedes - PR
Pregão Presencial n.º 110/2020

A empresa *Bernardi & Chiqueti*, localizada na Rua Manoel Ribas N.º188, em Vera Cruz d'Oeste, inscrita no CNPJ/MF n.º31.940.039/0001-12, com Inscrição Estadual N.º023230130-15, neste ato representada por seu representante legal, o Sr. Cezar Henrique Bernardi, portador da Carteira de Identidade n.º 8.828.773-8, expedida pela SSP/PR, e do CPF n.º 064.430.319-03, em atendimento ao disposto no Edital em epígrafe, apresenta a seguinte Proposta de Preços para a venda de R\$106.500,00, conforme descrição a seguir:

Item	Qtd	Unid	Descrição	RS Unit	RS Total
1	25	km	Levantamento topográfico cadastral para projetos de estradas rurais com levantamento de bordas existentes, eixo e laterais com geração de perfis longitudinais e transversais a cada 20m. Com georreferenciamento.	1.000,00	25.000,00
2	15	km	Levantamento topográfico cadastral, para fins de anteprojeto de vias públicas urbanas , com locação de meio-fio, galeria pluvial, postes e alinhamento predial, com geração de perfis longitudinais e transversais a cada 20m. Com georreferenciamento.	1.200,00	18.000,00
3	2	ha	Levantamento topográfico cadastral para fins de anteprojeto de espaços públicos ou edificações , com locação de meio-fio, galeria pluvial, postes, árvores, alinhamento predial e eventual outro elemento que seja necessário.	3.000,00	6.000,00
4	15	unid	Serviços topográficos de áreas urbanas ou rurais para fins de regularização de escrituras , desmembramento ou remembramento, incluindo memoriais descritivos. Com georreferenciamento.	1.200,00	18.000,00
5	5	km	Serviços topográficos de locação de meio-fio e/ou galeria pluvial a ser executado ; com piquetamento; conforme projeto a ser disponibilizado.	1.900,00	9.500,00

(45) 999371887

bernardiechiqueti@gmail.com
www.bernardiechiqueti.com

F0Z 00 16UAÇU


6	25	km	Serviços topográficos de locação de estradas rurais, com piqueteamento nas bordas a cada 20m, conforme projeto a ser disponibilizado.	1.200,00	30.000,00
VALOR TOTAL DOS ITENS					106.500,00

No preço estão incluídos, além do lucro, todas as despesas e custos como frete, seguro, tributos de qualquer natureza e todas as demais despesas, diretas ou indiretas, relacionadas com o fornecimento do objeto da presente licitação.

A remessa de eventuais ordens de compra e demais comunicações poderão ser encaminhadas para o e-mail: bernardiechiqueti@gmail.com ou também pelo telefone (45) 9 9937 1887.

Prazo de validade da Proposta: 12 meses, estendendo-se à etapa de lances verbais.

Mercedes, 30 de dezembro de 2020.


Cezar Henrique Bernardi
Sócio Administrativo


31.940.039/0001-12
BERNARDI & CHIQUETI LTDA
RUA MANOEL RIBAS, 188 - CENTRO
CEP: 85845-000 - VERA CRUZ DO OESTE-PR.

N

(45) 999371887
bernardiechiqueti@gmail.com
www.bernardiechiqueti.com
FOZ DO IGUAÇU

BERNARDI & CHIQUETI
ENGENHARIA | TERRACONATA


C



GEOTOP - GEORREFERENCIAMENTO E TOPOGRAFIA
Fone: (44) 9 9801.9291 | geotop-topografia@hotmail.com

PROPOSTA DE PREÇO

PREGÃO PRESENCIAL Nº 110/2020

MERCEDES - PARANÁ

30 DE DEZEMBRO DE 2020

Rua Olavo Bilac, 651 - Centro - CEP: 87.550-000 - Altônia-PR

ANEXO III

PROPOSTA DE PREÇOS

Ao Pregoeiro do Município de Mercedes - PR
Pregão Presencial n.º 110/2020

A DE CASTRO LIMA JUNIOR - ME, inscrita no CNPJ/MF n.º 20.789.296/0001-89, Inscrição Estadual n.º 41107645657, neste ato representada por seu representante legal, o Sr. Antonio de Castro Lima Junior, portador da Carteira de Identidade n.º 2.039.974-0, expedida pela SSP/PR, e do CPF n.º 408.414.309-00, em atendimento ao disposto no Edital em epígrafe, apresenta a seguinte Proposta de Preços para a venda de Serviços de Topografia, conforme descrição a seguir:

a) Descrição do objeto conforme Anexo I – Memorial Descritivo

Item	Qtd	Unid	Descrição	R\$ Unit	R\$ Total
1	25	km	Levantamento topográfico cadastral para projetos de estradas rurais com levantamento de bordas existentes, eixo e laterais com geração de perfis longitudinais e transversais a cada 20m. Com georreferenciamento.	610,60	15.265,00
2	15	km	Levantamento topográfico cadastral, para fins de anteprojeto de vias públicas urbanas, com locação de meio-fio, galeria pluvial, postes e alinhamento predial, com geração de perfis longitudinais e transversais a cada 20m. Com georreferenciamento.	679,45	10.191,75
3	2	ha	Levantamento topográfico cadastral para fins de anteprojeto de espaços públicos ou edificações, com locação de meio-fio, galeria pluvial, postes, árvores, alinhamento predial e eventual outro elemento que seja necessário.	1599,30	3.198,60
4	15	unid	Serviços topográficos de áreas urbanas ou rurais para fins de regularização de escrituras, desmembramento ou remembramento, incluindo memoriais descritivos. Com georreferenciamento.	798,90	11.983,50
5	5	km	Serviços topográficos de locação de meio-fio e/ou galeria pluvial a ser executado; com piqueteamento; conforme projeto a ser disponibilizado.	1.179,80	5.899,00
6	25	km	Serviços topográficos de locação de estradas rurais, com piqueteamento nas bordas a cada 20m, conforme projeto a ser disponibilizado.	718,15	17.953,75
VALOR TOTAL					64.491,60

Valor total: R\$64.491,60 (Sessenta e quatro mil, quatrocentos e noventa e um reais e sessenta centavos).

No preço estão incluídos, além do lucro, todas as despesas e custos como frete, seguro,



GEORREFERENCIAMENTO E TOPOGRAFIA

GEOTOP - GEORREFERENCIAMENTO E TOPOGRAFIA

Fone: (44) 9 9801.9291 | geotop-topografia@hotmail.com

2

tributos de qualquer natureza e todas as demais despesas, diretas ou indiretas, relacionadas com o fornecimento do objeto da presente licitação.

A remessa de eventuais ordens de compra e demais comunicações poderão ser encaminhadas para o e-mail: geotop-topografia@hotmail.com.

Prazo de validade da Proposta: 30 (trinta) dias, estendendo-se à etapa de lances verbais.

Mercedes - PR, 30 de Dezembro de 2020.



A DE CASTRO LIMA JUNIOR - ME

CNPJ Nº 20.789.296/0001-89

Representante Legal: Antonio de Castro Lima Junior

Rua Olavo Bilac, 651 - Centro – CEP: 87.550-000 - Altônia-PR





ANEXO III

PROPOSTA DE PREÇOS

Ao Pregoeiro do Município de Mercedes - PR
Pregão Presencial n.º 110/2020


JULIO EDUARDO KELTE EPP, inscrita no CNPJ/ME nº 21.698.285/0001-56Inscrição Estadual nº 90718025-55, neste ato representada por seu representante legal, o Sr Julio Eduardo Kelte, portador da Carteira de Identidade n.º 92177157, expedida pela SSP/PR, e do CPF n.º 077.839.516-70em atendimento ao disposto no Edital em epígrafe, apresenta a seguinte Proposta de Preços para a venda de R\$ 75.525,00, conforme descrição a seguir:

a) Descrição do objeto conforme Anexo I – Memorial Descritivo


b) Valor por item e valor total do objeto ao qual se refere a proposta.

Item	Qtd	Unid	Descrição	R\$ Unit	R\$ Total
1	25	km	Levantamento topográfico cadastral para projetos de estradas rurais com levantamento de bordas existentes, eixo e laterais com geração de perfis longitudinais e transversais a cada 20m. Com georreferenciamento.	690,00	17.250,00
2	15	km	Levantamento topográfico cadastral, para fins de anteprojeto de vias públicas urbanas , com locação de meio-fio, galeria pluvial, postes e alinhamento predial, com geração de perfis longitudinais e transversais a cada 20m. Com georreferenciamento.	860,00	12.900,00
3	2	ha	Levantamento topográfico cadastral para fins de anteprojeto de espaços públicos ou edificações , com locação de meio-fio, galeria pluvial, postes, árvores, alinhamento predial e eventual outro elemento que seja necessário.	2.100,00	4.200,00
4	15	unid	Serviços topográficos de áreas urbanas ou rurais para fins de regularização de escrituras , desmembramento ou remembramento, incluindo memoriais descritivos. Com georreferenciamento.	895,00	13.425,00

JK Engenharias e Arquitetura
Rua André Filpak, 43
IRATI-PR, CEP: 84500-131.


JK ENGENHARIAS E CNPJ: 21.698.285/0001-56
ARQUITETURA
JULIO EDUARDO KELTE - ME
CNPJ: 216982850001-56
(42) 99927-1746

2




5	5	km	Serviços topográficos de locação de meio-fio e/ou galeria pluvial a ser executado; com piqueteamento; conforme projeto a ser disponibilizado.	1.300,00	6.500,00
6	25	km	Serviços topográficos de locação de estradas rurais, com piqueteamento nas bordas a cada 20m, conforme projeto a ser disponibilizado.	850,00	21.250,00

No preço estão incluídos, além do lucro, todas as despesas e custos como frete, seguro, tributos de qualquer natureza e todas as demais despesas, diretas ou indiretas, relacionadas com o fornecimento do objeto da presente licitação.

A remessa de eventuais ordens de compra e demais comunicações poderão ser encaminhadas para o e-mail: jk.florestas@gmail.com

Prazo de validade da Proposta: 30 (trinta) dias, estendendo-se à etapa de lances verbais.

Mercedes, 30 de dezembro de 2020.


Júlio Eduardo Kette
Proprietário

RG nº 92177157
CPF nº 077.839.519-70

JK ENGENHARIAS E
ARQUITETURA
JULIO EDUARDO KETTE - ME
CNP.J: 216982850001-58

JK Engenharias e Arquitetura
Rua André Filtpak, 43
IRATI-PR, CEP: 84500-131.

CNPJ: 21.698.285/0001-56
(42) 99927-1746

A
C